

# Bijlage 1 Kerkenpaspoort

kerkendialoog gemeente Beekdaelen

R—O



Augustus 2023

# Inhoud

## **Rooms-Katholieke Geloof in Nederland**

- Kerncijfers Rooms-Katholieke geloof in Nederland (aantal kerkgangers, parochies, sacramentele bedieningen etc.)

## **Bevolking**

- bevolkingsontwikkeling, -prognose en onderverdeling per leeftijdscohort, bevolkingsverdeling per kern/ stadsdeel

## **Interactieve kaart kerkgebouwen in Beekdaelen**

- Voorbeeld en link naar interactieve kaart

## **Kerkgebouwen in Beekdaelen**

- Overzicht denominatie, monumentale status, gesloopte/ doorbestemde kerkgebouwen
- Individuele beschrijving kerkgebouwen per oud gemeente cluster Schinnen, Onderbanken en Nuth

## **Inspiratiekaart bestemmingsmogelijkheden kerkgebouwen**

- Voorbeeld en link naar interactieve kaart

# Bronnen

## Kaski

- Openbare data Rooms-Katholieke geloof

## Parochies (middels invulformulier)

- Aantal kerkgangers (allen 2010, 2015, 2020)
- Basisinformatie gebouwen & bezittingen
- Pastorale beroepskrachten & vrijwilligers
- Sacramentele bedieningen
- Bijzonderheden / bijzondere vieringen
- Financiële gegevens (vertrouwelijk)

## Kerkgebouwen in Limburg

- Basisinformatie kerkgebouwen
- Achtergronden
- Foto's van kerkgebouwen en interieurs

## Monumenten in Nederland, Limburg

### R. Stenvert e.a. 2003

- Basisinformatie cultuurhistorie, architectuurhistorie en interieurs.

## CBS

- Kerncijfers buurten en wijken
- Bevolkingsontwikkeling 2004 – 2020 per wijk

## E'til (prognose)

- Bevolkingsprognose 2021 – 2038

## Gemeente Beekdaelen

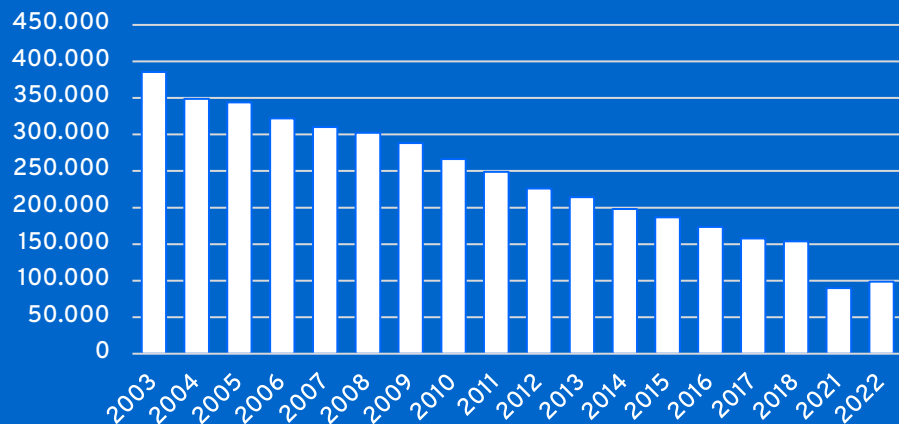
- Bevolkingssamenstelling per 1-1-2022

## Kerkfotografie Nederland

- Enkele afbeeldingen van interieurs en exterieurs

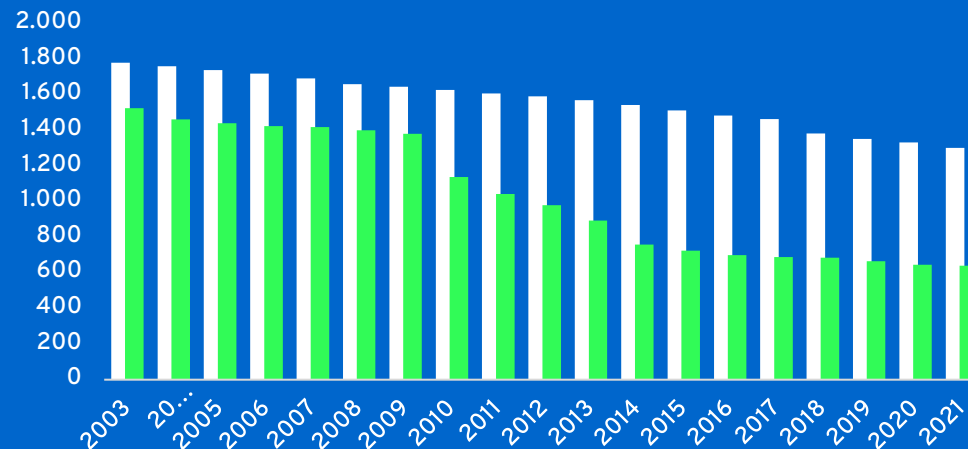
# Openbare Kaski gegevens 2022

## Aantal kerkgangers in Nederland 2003 – 2022\*



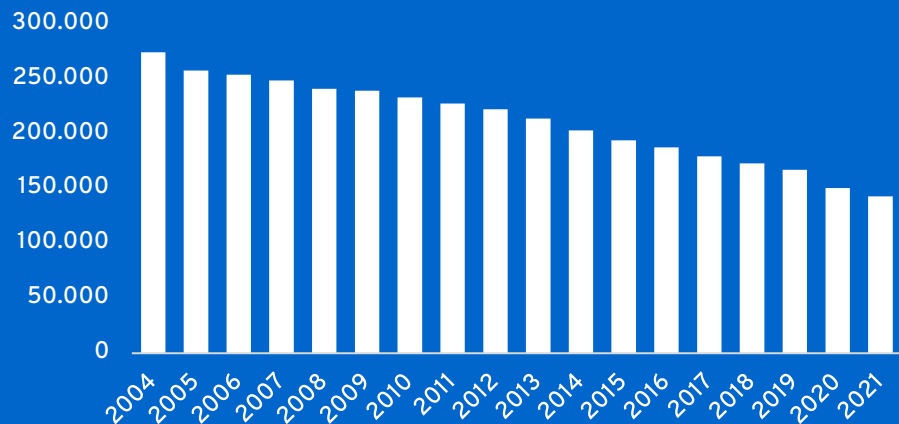
\* 2019 en 2022 zijn geen cijfers bekend

## Aantal kerkgebouwen & parochies 2003 - 2021

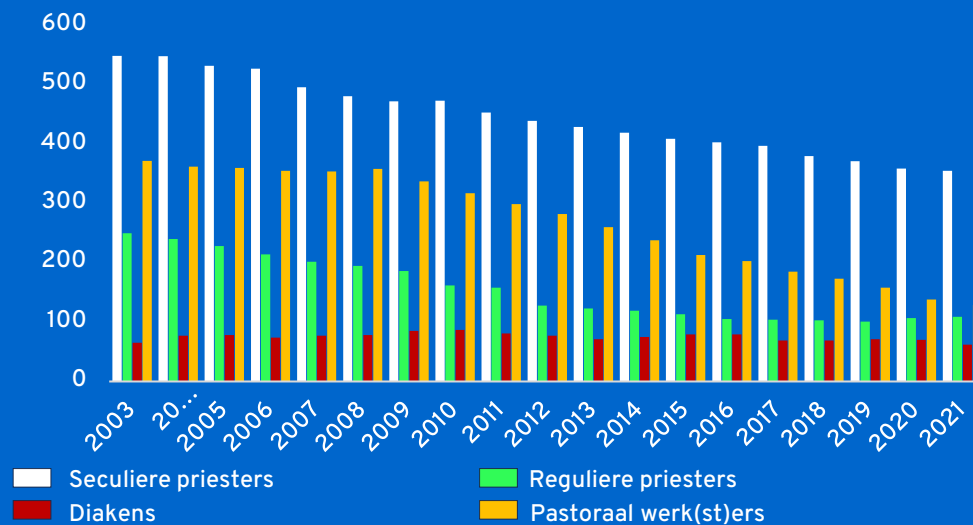


■ Aantal kerkgebouwen in Nederland ■ Aantal parochies in Nederland

## Aantal Vrijwilligers bij parochies in Nederland 2004 – 2021



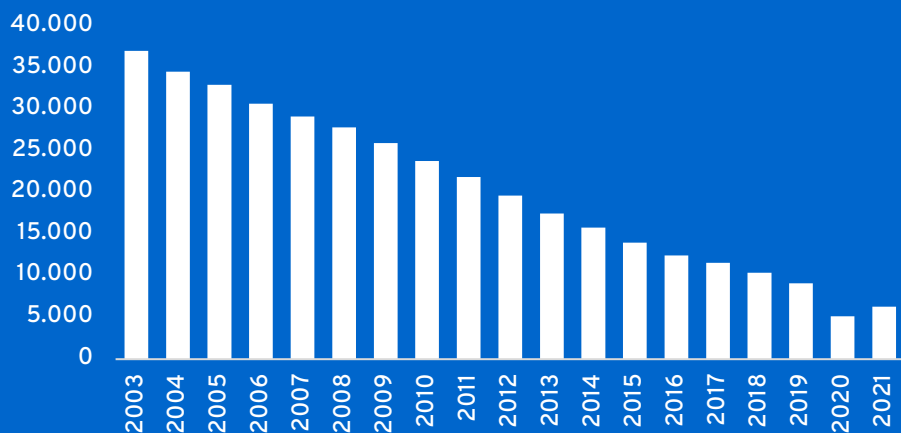
## Aantal pastorale beroepskrachten



■ Seculiere priesters ■ Reguliere priesters  
■ Diakens ■ Pastoraal werk(st)ers

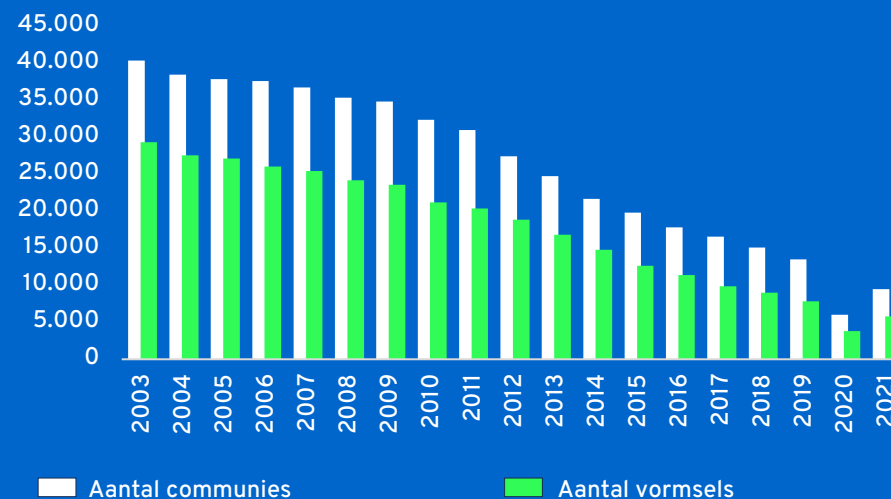
# Openbare Kaski gegevens 2022

## Aantal doopsels 2003-2021

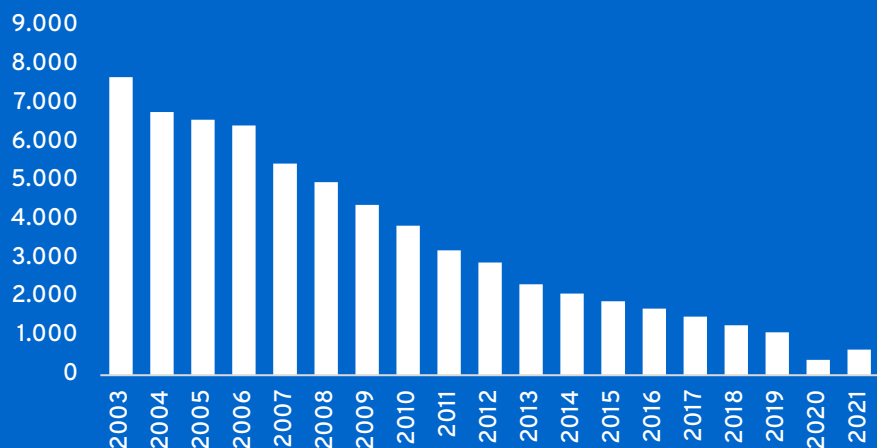


\* 2019 en 2022 zijn geen cijfers bekend

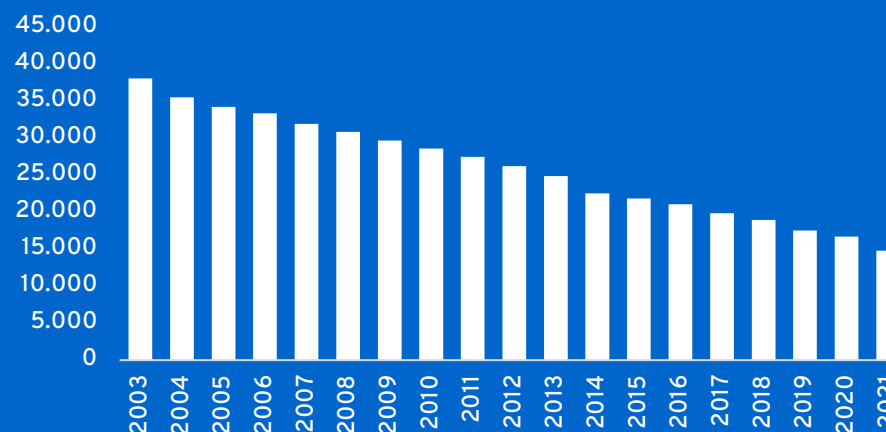
## Aantal gemeenschappen & vormen 2003-2021



## Aantal Huwelijken 2003-2021



## Aantal uitvaarten 2003-2021





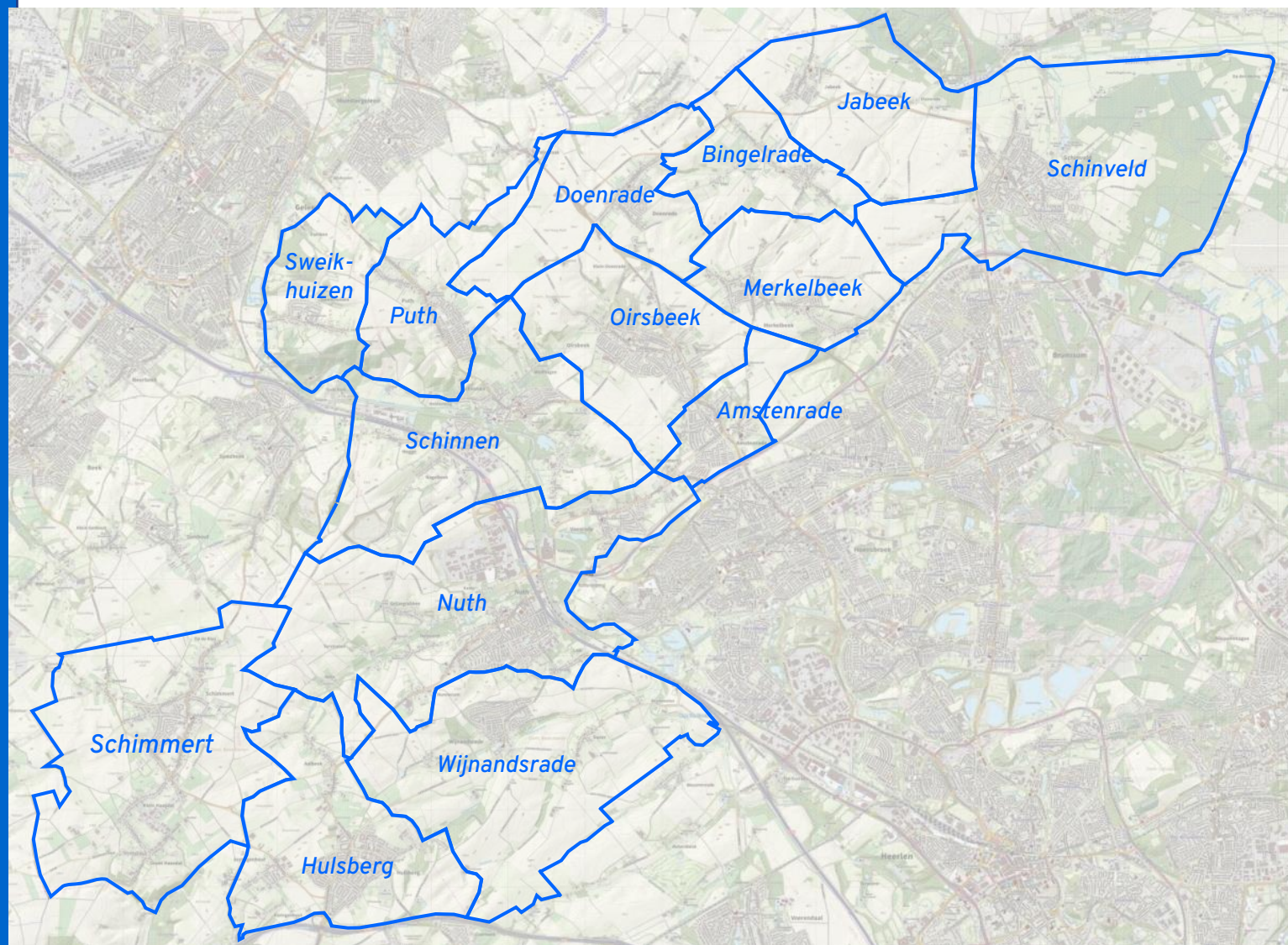
## Overzichtskart Inwoners Beekdaelen

# Overzichtskart

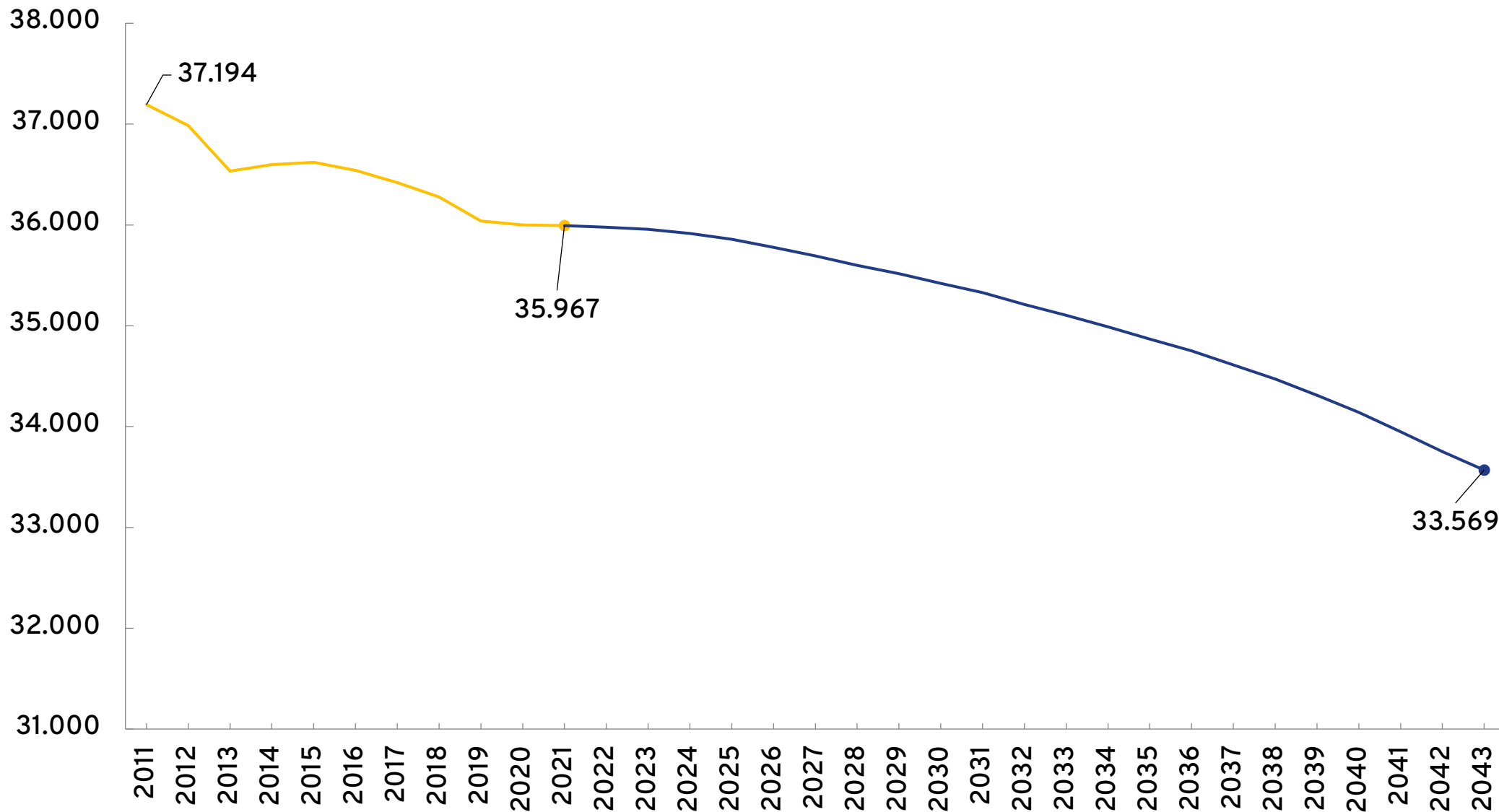
### Kernen in gemeente Beekdaelen

Peildatum 1.1.2023 | bron: Gemeente Beekdaelen (2023)

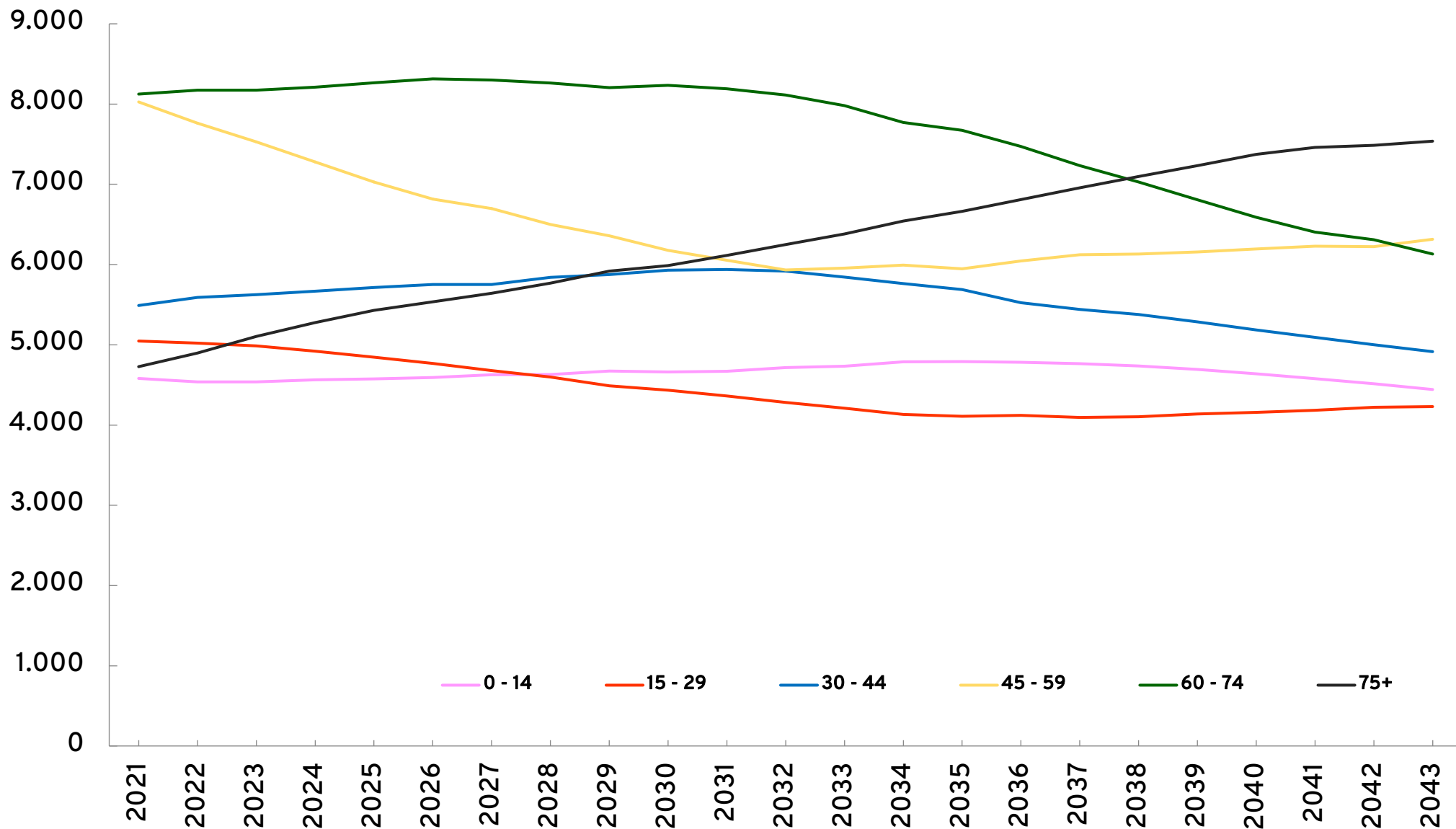
Kern	Inwoners
Puth	2.021
Sweikhuizen	720
Schimmert	3.171
Hulsberg	3.914
Nuth (inclusief Vaesrade)	6.491
Wijnandsrade	1.601
Schinnen	2.718
Amstenrade	2.676
Oirsbeek	3.676
Doenrade	1.088
Merkelbeek	1.595
Schinveld	4.703
Jabeek	720
Bingelrade	858
<b>Totaal</b>	<b>35.967</b>



# Bevolkingsprognose gemeente Beekdaelen (CBS 2021, E'til 2020)



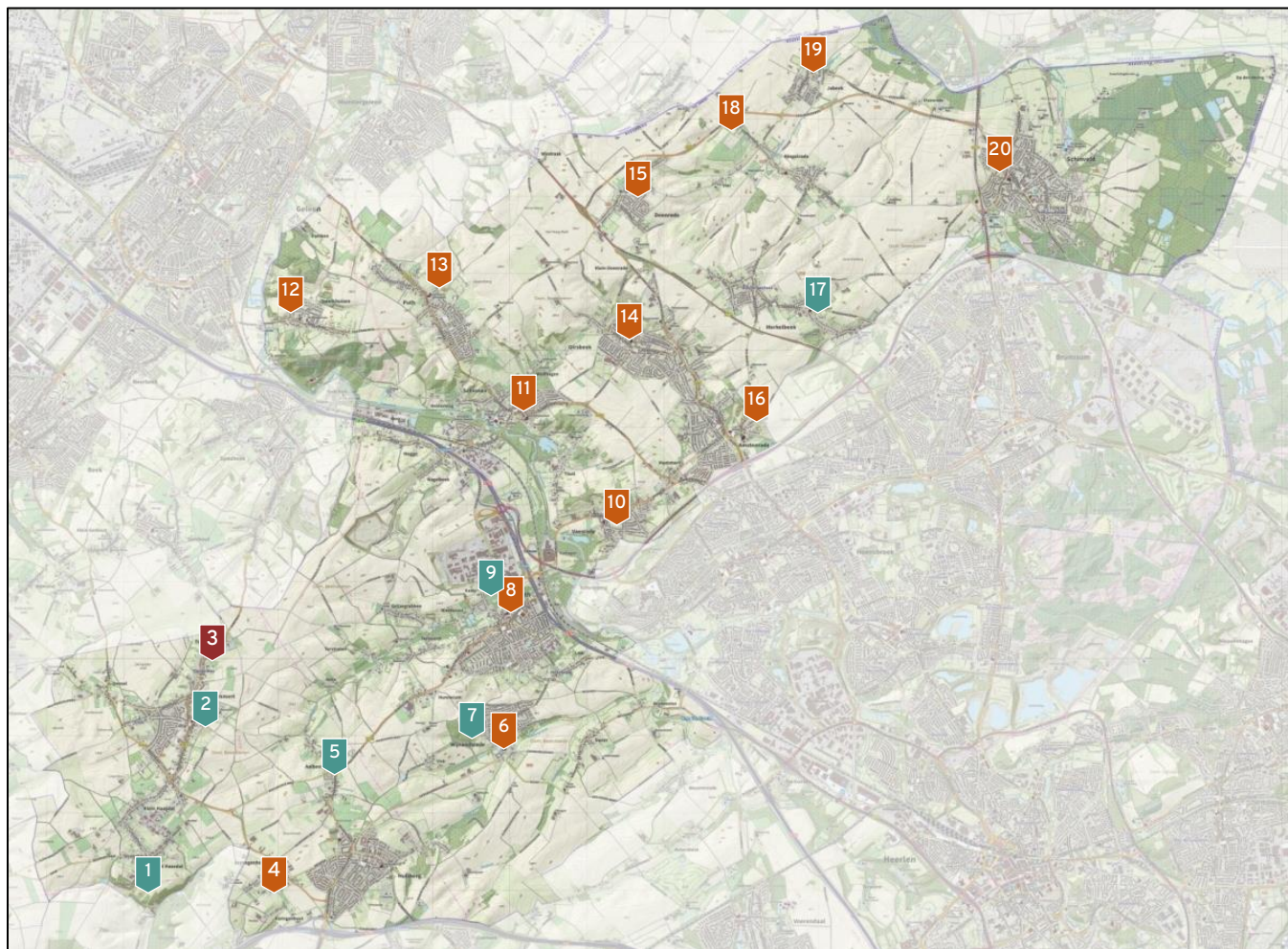
# Bevolkingsprognose gemeente Beekdaelen, naar leeftijd (CBS 2021, E'til 2020)





# Informatieblad Begraafplaatsen

Begraafplaats	Dorpskern	Eigenaar
1. Joodse begraafplaats Haasdal	Groot Haasdal	Gemeente
2. Algemene Begraafplaats Kerkhofsteeg Schimmert	Schimmert	Gemeente
3. Begraafplaats Dochters der Wijsheid en Montfortanen	Schimmert	Montfortanen
4. Kerkhof Hulsberg	Hulsberg	Parochie
5. Algemene begraafplaats Wissengrachtweg Hulsberg	Hulsberg	Gemeente
6. Kerkhof Wijnandsrade	Wijnandsrade	Parochie
7. Begraafplaats Wijnandsraderweg	Wijnandsrade	Gemeente
8. Kerkhof Nuth	Nuth	Parochie
9. Algemene begraafplaats Slagboomsweg Nuth	Nuth	Gemeente
10. Begraafplaats Vaesrade	Vaesrade	Parochie
11. Begraafplaats Schinnen	Schinnen	Parochie
12. Begraafplaats Sweikhuizen	Sweikhuizen	Parochie
13. Begraafplaats Puth	Puth	Parochie
14. Kerkhof St. Lambertuskerk	Oirsbeek	Parochie
15. Begraafplaats St. Jozefkerk	Doenrade	Parochie
16. Begraafplaats Hagendorenweg	Amstenrade	Parochie
17. Kerkhof H. Clemenskerk	Merkelbeek	Gemeente
18. Begraafplaats Dorpsstraat	Bingelrade	Parochie
19. Kerkhof St. Gertrudiskerk	Jabeek	Parochie
20. Begraafplaats Schinveld	Schinveld	Parochie



Interactieve kaart:

[https://www.google.com/maps/d/u/0/edit?mid=13yObtIsy1ARLmD2Iry\\_PY7LijOMj9RZk&usp=sharing](https://www.google.com/maps/d/u/0/edit?mid=13yObtIsy1ARLmD2Iry_PY7LijOMj9RZk&usp=sharing)

## • Kerncijfers gemeentelijke begraafplaatsen



### Aflopende grafrechten 2021 - 2030

Begraafplaats	Bezet (huur)	Bezet (koop)	Gereserveerd	Beschikbaar	2021	2022	2023	2024	2025	2026	2027	2028	2029	2030
Haasdal, Joodse begraafplaats	0	4	0	0	0	0	0	0	0	0	0	0	0	0
Nuth, Slagboomsweg	1173	33	108	3	211	73	99	86	93	63	67	46	63	70
Hulsberg, Wissengrachtweg	706	40	136	33	138	64	56	80	52	44	32	46	59	38
Schimmert, Kerkhofsteeg	730	150	141	onbekend	192	60	49	49	55	40	72	50	36	38
Wijnandsrade, Wijnandsraderweg	246	0	49	53	24	19	14	25	20	32	20	21	8	24
Merkelbeek, kerkhof H. Clemenskerk	227	42	1	14	27	26	24	21	16	11	17	14	12	8
<b>Totaal</b>	<b>3082</b>	<b>269</b>	<b>435</b>	<b>103</b>	<b>592</b>	<b>242</b>	<b>242</b>	<b>261</b>	<b>236</b>	<b>190</b>	<b>208</b>	<b>177</b>	<b>178</b>	<b>178</b>

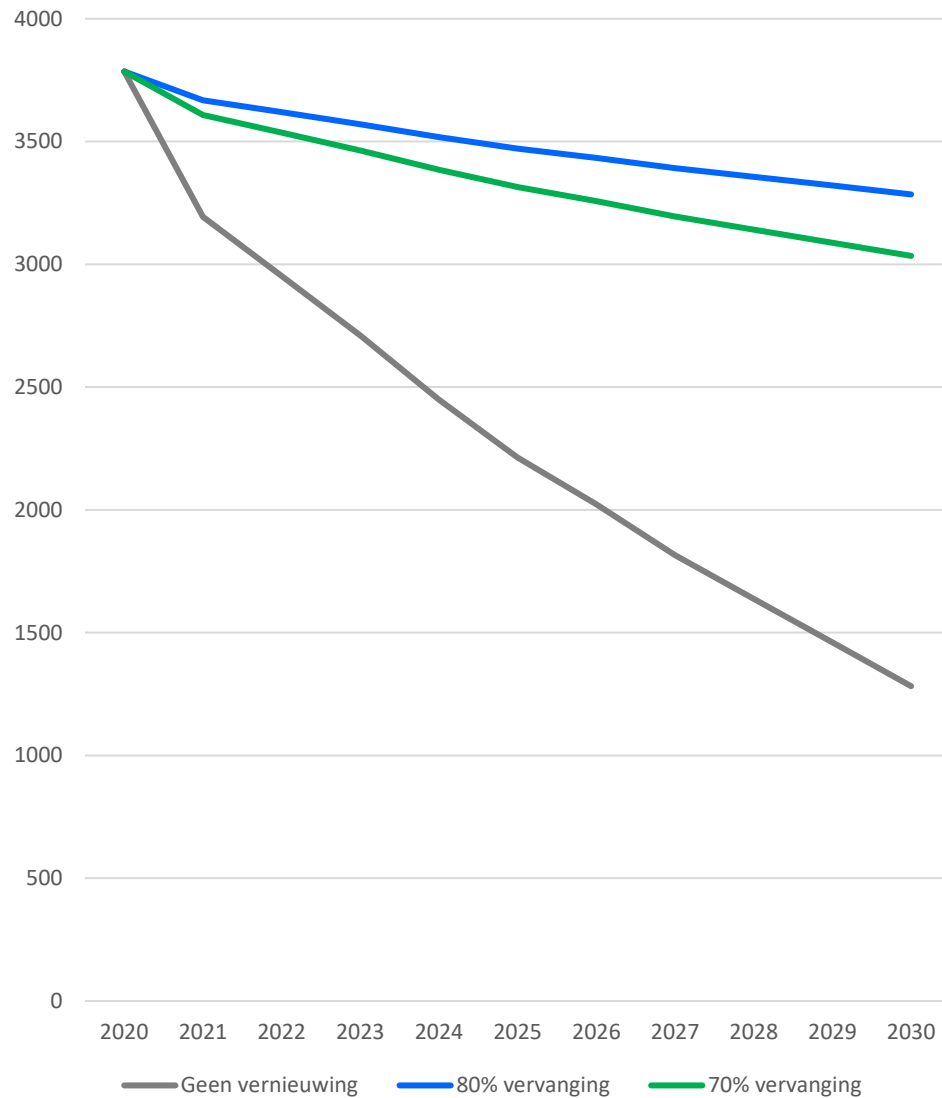


### Aflopende urnrechten 2021 - 2030

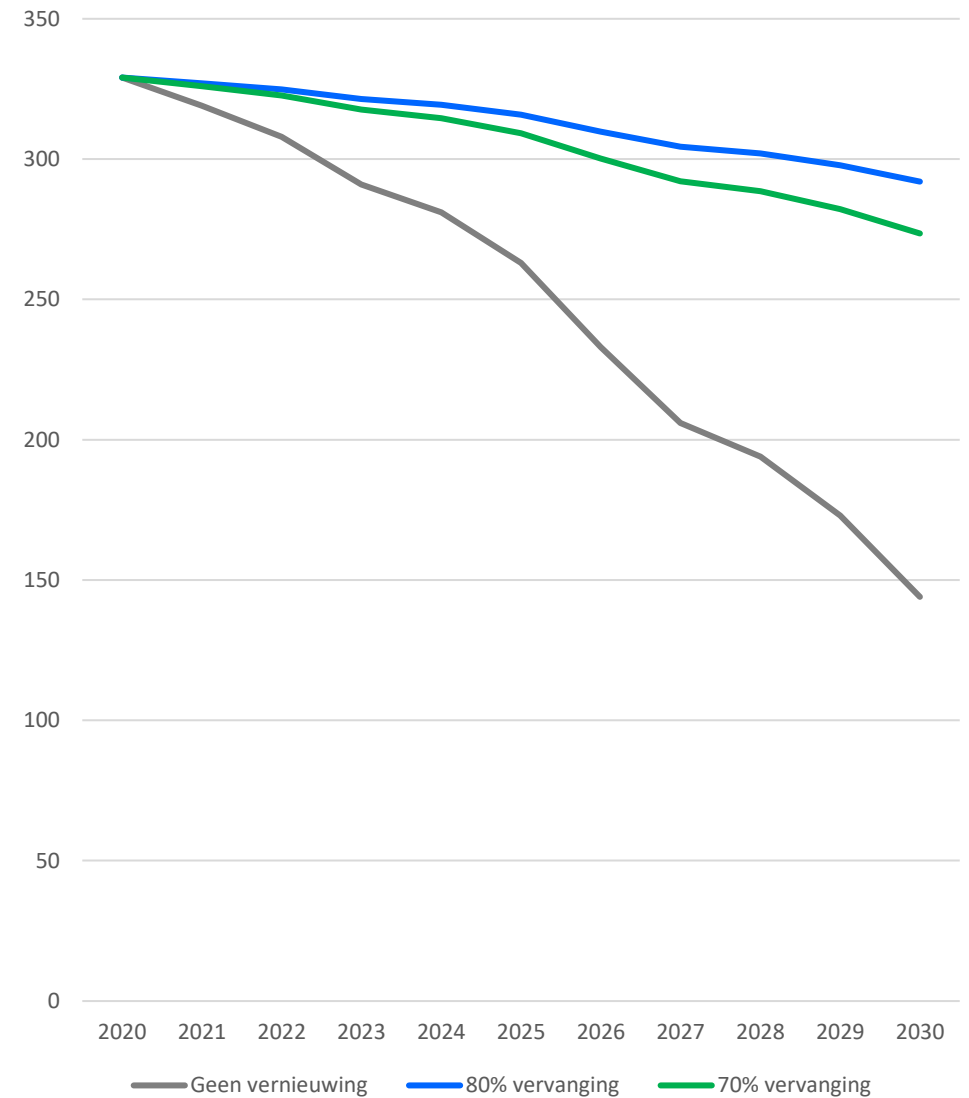
Begraafplaats (urnenmuur)	Bezet	Gereserveerd	Beschikbaar	2021	2022	2023	2024	2025	2026	2027	2028	2029	2030
Haasdal, Joodse begraafplaats	0	0	0	0	0	0	0	0	0	0	0	0	0
Nuth, Haagdorenweg	111	25	19	4	6	5	0	7	15	11	2	13	12
Hulsberg, Wissengrachtweg	74	29	3	4	2	7	8	4	10	3	7	2	7
Schimmert, Kerkhofsteeg	53	15	4	2	2	5	2	5	5	11	1	4	7
Wijnandsrade, Wijnandsraderweg	17	5	6	0	1	0	0	2	0	2	2	2	3
Merkelbeek, kerkhof H. Clemenskerk	20	1	20	0	5	1	0	1	1	0	0	1	6
<b>Totaal</b>	<b>255</b>	<b>74</b>	<b>32</b>	<b>10</b>	<b>11</b>	<b>17</b>	<b>10</b>	<b>18</b>	<b>30</b>	<b>27</b>	<b>12</b>	<b>21</b>	<b>29</b>

# Kerncijfers gemeentelijke begraafplaatsen

## Verwachte bezetting begraafplaats



## Verwachte bezetting begraafplaats (urn)





# Informatieblad Kerkgebouwen & Kapellen

## Kerkgebouwen, kruizen & kapellen\*

1. Sint Dionysiuskerk
2. Sint Petrus Canisiuskerk
3. Heilige Jozefkerk
4. Sint Lambertuskerk
5. Sint Dionysius & Odiliakerk
6. Sint Remigiuskerk
7. Sint Clemenskerk
8. Sint Stephanuskerk
9. Sint Bavokerk
10. Sint Servatiuskerk
11. Sint Eligiuskerk
12. OLV Onbevlekt ontvangenkerk
13. Sint Gertrudiskerk
14. Heilige Lambertuskerk
15. Heilige Clemenskerk

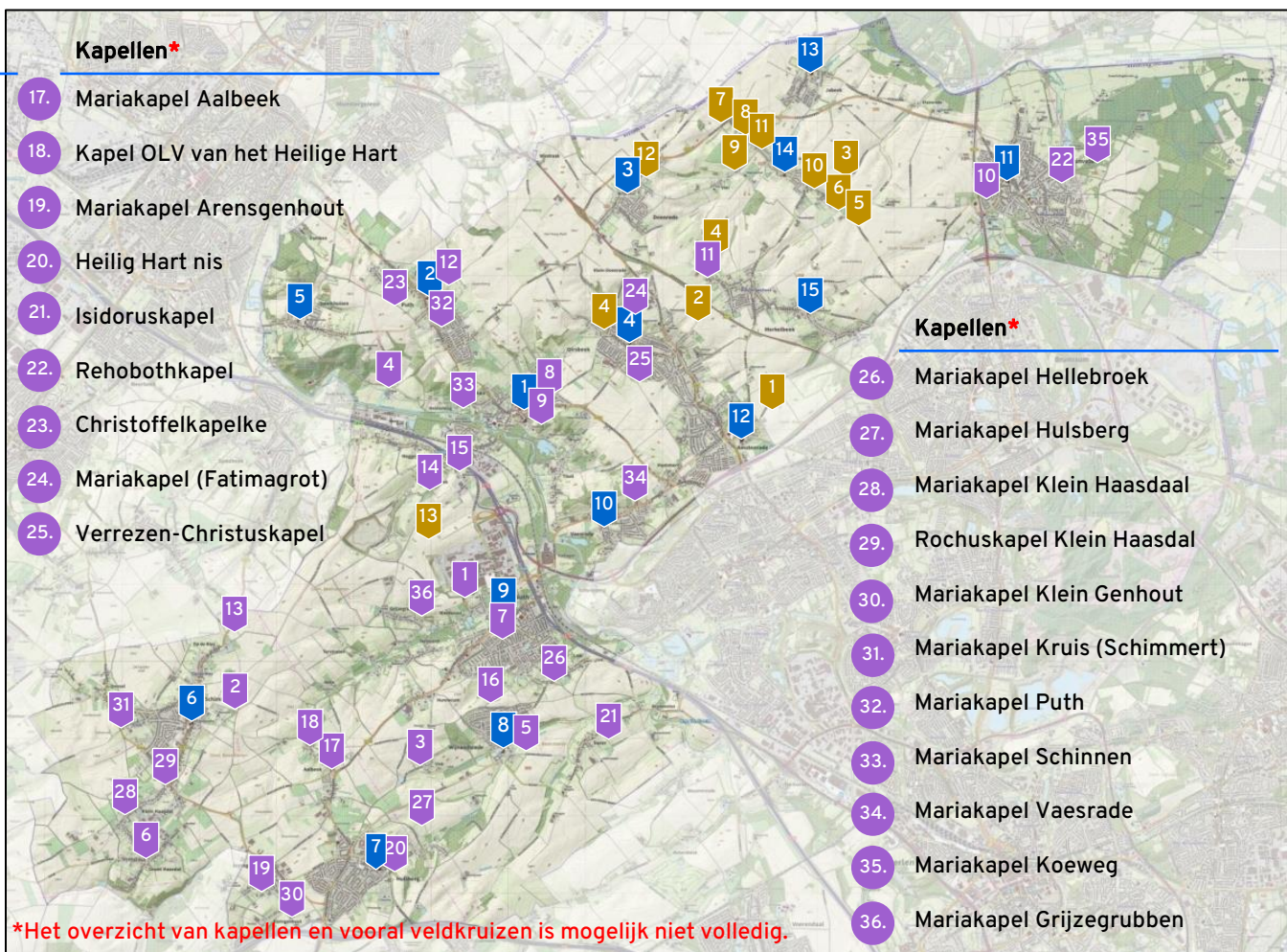
1. Kruis Calvariegroep
2. Boomkruis Hulterweg
3. B. Maastrichterweg – Eindstr.
4. Boomkruis aan de Eek
5. Kruis Dorpsstr. - Greytertweg
6. Kruis Dorpsstr.-Maastrichterweg
7. Kruis Hillensbergerweg-Dorpsstr.

## Kruizen & kapellen\*

8. Kruis Dorpsstraat Bingelrade
9. Kruis Viel 2
10. Kruis Dorpsstr. - Geerstr.
11. Kruis Dorpsstr. - Winkelpaadje
12. Kruis Bekweg-Kerkstraat
13. Nuther Kruuts
1. Boomkapel 't Maria Heukske
2. Boomkapel "De vijf Waeg"
3. Kapel OLV van altijddurende bijstand
4. Kapel Huis Terborgh
5. Lourdesgrot Wijnandsrade
6. Hubertuskapel Groot Haasdal
7. Mariakapel Bavostraat
8. Kruiskapel Schinnen
9. Vredeskapel Schinnen
10. Mariakapel Laevenweide
11. Mariakapel Douvergenhout
12. Maria-/ Veldkapel Puth
13. Mariakapel Op de Bies
14. Mariakapel Nagelbeek
15. Mariakapel Reijmersbeek
16. Stefanuskapel Wijnandsrade

## Kapellen\*

17. Mariakapel Aalbeek
18. Kapel OLV van het Heilige Hart
19. Mariakapel Arensgehout
20. Heilig Hart nis
21. Isidoruskapel
22. Rehobothkapel
23. Christoffelkapelke
24. Mariakapel (Fatimagrot)
25. Verrezen-Christuskapel



## Kapellen\*

26. Mariakapel Hellebroek
27. Mariakapel Hulsberg
28. Mariakapel Klein Haasdaal
29. Rochuskapel Klein Haasdal
30. Mariakapel Klein Genhout
31. Mariakapel Kruis (Schimmert)
32. Mariakapel Puth
33. Mariakapel Schinnen
34. Mariakapel Vaesrade
35. Mariakapel Koeweg
36. Mariakapel Grijzegrubben



Interactieve kaart:

[https://www.google.com/maps/d/u/0/edit?mid=13yObtIsy1ARLmD2Iry\\_PY7LlOMj9RZk&usp=sharing](https://www.google.com/maps/d/u/0/edit?mid=13yObtIsy1ARLmD2Iry_PY7LlOMj9RZk&usp=sharing)



# Overzichtsk kaart monumentale status kerkgebouwen

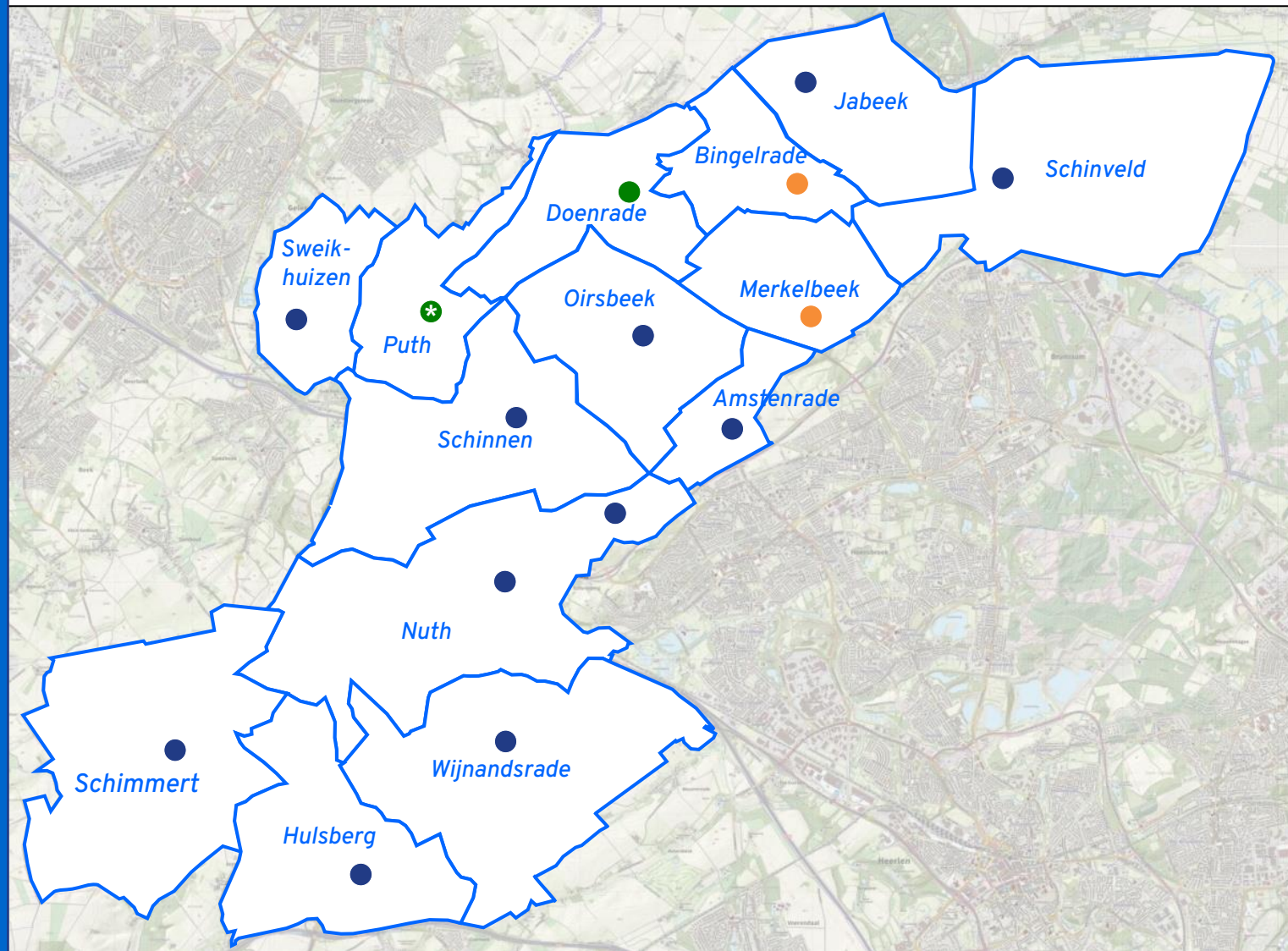
## Overzichtsk kaart

Monumentale status

### Legenda

- Rijksmonument
- Gemeentelijk monument\*
- Geen monumentale status

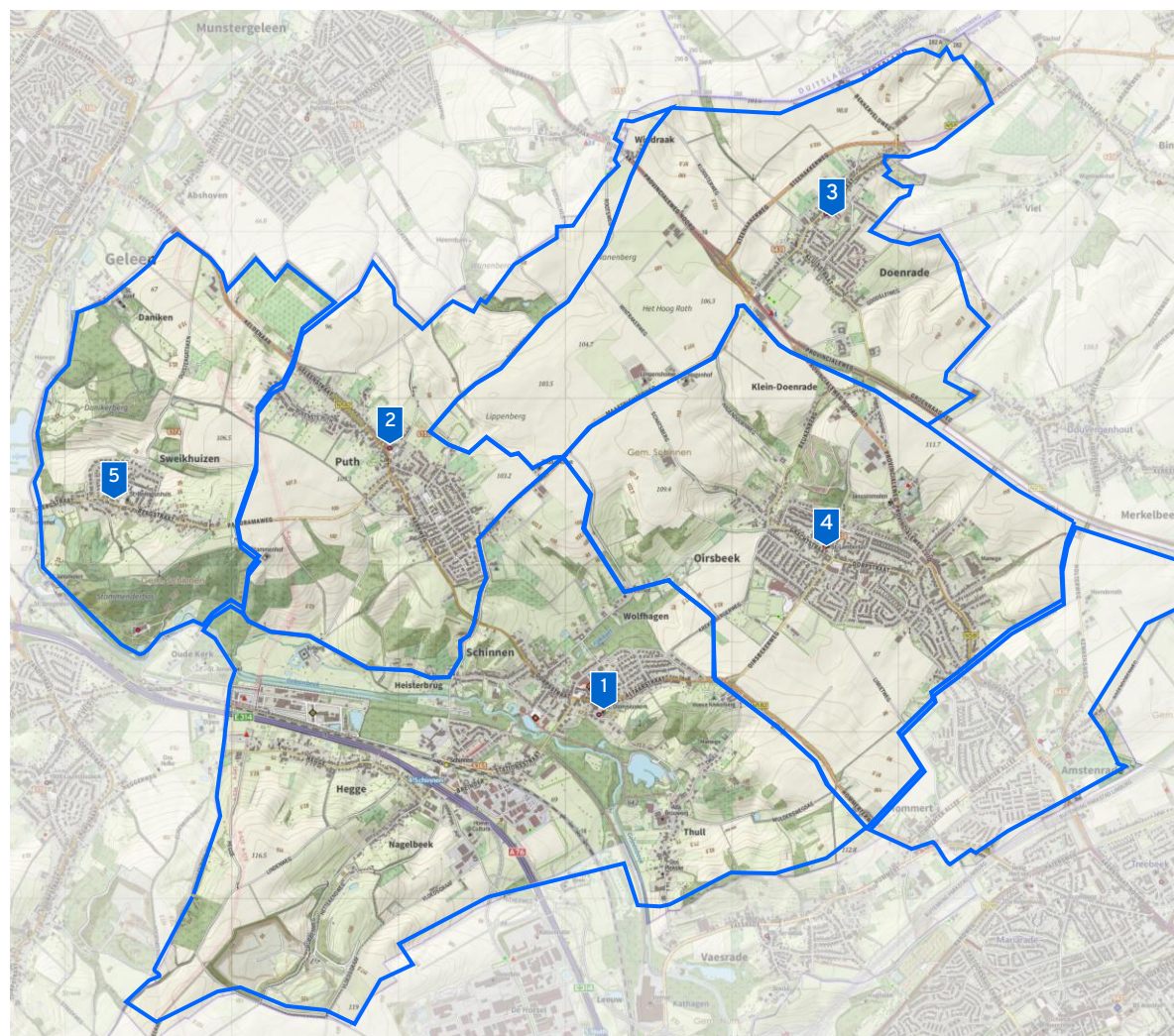
\* Voornemen tot aanwijzing gemeentelijk monument





## Informatieblad cluster Schinnen

	Kerkgebouw	Dorpskern	Bouwjaar
1.	Sint Dionysiuskerk	Schinnen	12e eeuw
2.	Sint Petrus Canisiuskerk	Puth	1932
3.	Sint Jozefkerk	Doenrade	1871-1872
4.	Sint Lambertuskerk	Oirsbeek	1953 (toren 1514)
5.	Sint Dionysius & Odiliakerk	Sweikhuizen	1739



Interactieve kaart:

[https://www.google.com/maps/d/u/0/edit?mid=13yObtIsy1ARLmD2Iry\\_PY7LijOMj9RZk&usp=sharing](https://www.google.com/maps/d/u/0/edit?mid=13yObtIsy1ARLmD2Iry_PY7LijOMj9RZk&usp=sharing)

## 1. Sint Dionysiuskerk, Schinnen



<b>Adres</b>	Deken Keulenplein 1, 6365 BJ
<b>Plaats</b>	Schinnen
<b>Eigenaar</b>	Parochie Heilige Dionysius
<b>Samenwerkings- verband</b>	Parochiefederatie Schinnen, Oirsbeek, Puth en Doenrade
<b>Denominatie</b>	Rooms-Katholiek
<b>Bouwjaar</b>	12 <sup>e</sup> eeuw, 1899
<b>Bouwstijl</b>	Neogotisch
<b>Architect</b>	W. Sprenger
<b>Zitplaatsen</b>	400
<b>Oppervlakte</b>	590 m <sup>2</sup>



Rijksmonument



Religieuze functie



Dorp



### Architectonische bijzonderheden

De Sint Dionysiuskerk is een driebeukige basilicale kruiskerk met driezijdig gesloten koor, dakruiter en een toren. De breukstenen onderbouw van de toren stamt uit de vroege 12<sup>de</sup> eeuw, evenals het eenbeukige middenschip. De mergelstenen zijbeuken werden in de 14e eeuw toegevoegd. De zuidbeuk heeft men in 1679 vernieuwd. In de 19de eeuw werd de toren verhoogd (1829) en de zijbeuken verlengd (1878-'79). Bij de ingrijpende restauratie in 1916, onder leiding van W. Sprenger, werd de bakstenen bovenbouw van de toren in mergel vernieuwd en verhoogd. Tevens vernieuwde men toen de zijbeuken en kreeg het middenschip stenen gewelven.

### Gebruik & bijzonderheden

De kerk is eigendom van de parochie Heilige Dionysius en is onderdeel van de parochiefederatie Schinnen, Oirsbeek, Puth en Doenrade. Het is daarnaast de dekenale kerk van het dekenaat Schinnen. Het kerkgebouw wordt hoofdzakelijk gebruikt voor religieuze doeleinden. Bijzondere vieringen worden daarbij vaak opgeluisterd door verenigingen, zoals:

- Zanggroep Per Cantare
- het Parochiekoor, kinderkoor Bress Music
- Schola Cantorum
- de jeugdfanfare Musjiek, fanfare St. Caecilia Kinderen worden in het bijzonder betrokken bij kinderwoorddiensten en er is bijzondere aandacht voor kinderen middels een "playmobil dienst". Naast het religieuze gebruik vinden er geregeld exposities en concerten in de kerk plaats



## 2. Sint Petrus Canisiuskerk, Puth



<b>Adres</b>	Kerkweg 72, 6155 KP
<b>Plaats</b>	Puth
<b>Eigenaar</b>	Parochie Heilige Petrus Canisius
<b>Samenwerkingsverband</b>	Parochiefederatie Schinnen, Oirsbeek, Puth en Doenrade
<b>Denominatie</b>	Rooms-Katholiek
<b>Bouwjaar</b>	1930-1931
<b>Bouwstijl</b>	zakelijk-expressionistische stijl
<b>Architect</b>	J. Franssen & C. Franssen
<b>Zitplaatsen</b>	Circa 550
<b>Oppervlakte</b>	776 m <sup>2</sup>



Gemeentelijk monument\*



In transitie



Dorp

\* Voornemen tot aanwijzing gemeentelijk monument



### Architectonische bijzonderheden

De Sint Petrus Canisiuskerk is een bakstenen kruiskerk met driezijdig gesloten koor en een terzijde geplaatste toren met tentdak en aan de andere zijde een kapel. De kerk werd in 1930-'31 gebouwd naar ontwerp van C.J.H. en J. Franssen. Het interieur wordt gedekt door een tongewelf. De schilderijen in het koor zijn vervaardigd door George Tielens (1934) en voltooid door Pieter Geraedts (1957). De zakelijk-expressionistische pastorie dateert uit dezelfde perioden.

### Gebruik & bijzonderheden

De kerk is eigendom van de parochie Heilige Petrus Canisius en is onderdeel van de parochiefederatie Schinnen, Oirsbeek, Puth en Doenrade. In 2022 is het kerkgebouw aan de eredienst onttrokken. In 2023 heeft de gemeente het voornemen tot toekenning van een aanwijzing tot gemeentelijk monument uitgesproken voor het kerkgebouw en de pastorie. Op dit moment lopen onderzoeken naar de toekomst van het kerkgebouw en pastorie.

### 3. Sint Jozefkerk, Doenrade



**Adres** Kerkstraat 42, 6439 AS  
**Plaats** Doenrade

**Eigenaar** Parochie Heilige Jozef

**Samenwerkings-  
verband** Parochiefederatie Schinnen, Oirsbeek,  
Puth en Doenrade

**Denominatie** Rooms-Katholiek

**Bouwjaar** 1871-1872

**Bouwstijl** Neogotisch

**Architect** A.C. Bolsius

**Zitplaatsen** 300

**Oppervlakte** 425 m<sup>2</sup>



Gemeentelijk monument



Religieuze functie



Dorp



#### Architectonische bijzonderheden

De Sint Jozefkerk is een eenbeukige kerk met driezijdig gesloten koor en een toren van drie geledingen met traptoren en tentdak. Deze neogotische kerk verrees in 1871-'72 naar ontwerp van A.C. Bolsius. De Vicariaatswoning en pastorie met koetshuis, allen gebouwd in Neogotische stijl onder architect Bolsius (tijdgenoot en leerling van Cuypers), vormen een uniform geheel in deze kern. Het Warblingshuis is enkele jaren geleden opgeknapt en herbestemd tot een appartementencomplex. De familie Warblings financierde een belangrijk deel van de kerk.

#### Gebruik & bijzonderheden

De kerk is eigendom van de parochie Heilige Jozef en is onderdeel van de parochiefederatie Schinnen, Oirsbeek, Puth en Doenrade. De kerk is nog in gebruik voor religieuze doeleinden: voor de zondagsmis, religieuze feestdagen en andere bijzondere vieringen zoals doopsels, communies, huwelijken en uitvaarten. Overdag is de kerk gesloten voor bezoek. De kerk wordt ook gebruikt door het gemengd koor Crescendo & fanfare St. Cecilia als repetitieruimte. Verder wordt er jaarlijks o.a. stilgestaan bij: St. Cecilaviering, Hubertusviering, St. Cecilaviering, Schuttersmis, Carnavalsmis, Barbaraviering/mijnwerkers, Sacramentsprocessie/kermis

## 4. Sint Lambertuskerk, Oirsbeek



<b>Adres</b>	Raadhuisstraat 10, 6438 GZ
<b>Plaats</b>	Oirsbeek
<b>Eigenaar</b>	Parochie Heilige Lambertus
<b>Samenwerkingsverband</b>	Parochiefederatie Schinnen, Oirsbeek, Puth en Doenrade
<b>Denominatie</b>	Rooms-Katholiek
<b>Bouwjaar</b>	1953 (toren uit 1514)
<b>Bouwstijl</b>	-
<b>Architect</b>	F. Peutz
<b>Zitplaatsen</b>	550
<b>Oppervlakte</b>	801 m <sup>2</sup>




Rijksmonument



Religieuze functie



Dorp



### Architectonische bijzonderheden

De Sint Lambertuskerk is een tweebeukige kerk voorzien van een rond gesloten koor met crypte en een ongelede toren met peervormige spits. De met mergelstenen speklagen uitgevoerde toren stamt van 1514 en kreeg in de 18de eeuw de huidige spits. Tegen de toren staat de St.-Jozefkapel. De eveneens van mergelstenen speklagen voorziene kerk kwam in 1953 tot stand naar ontwerp van F.P.J. Peutz ter vervanging van een voorganger uit 1830. Enkele restanten van een 12de-eeuwse voorganger zijn in de westelijke schipwand behouden gebleven.

### Gebruik & bijzonderheden

De Sint Lambertuskerk in Oirsbeek is eigendom van de parochie Heilige Lambertus en is onderdeel van de parochiefederatie Schinnen, Oirsbeek, Puth en Doenrade. De kerk is nog in gebruik voor religieuze doeleinden: voor de zondagsmis, religieuze feestdagen en andere bijzondere vieringen zoals doopsels, communies, huwelijken en uitvaarten. Overdag is de kerk gesloten voor bezoek. Jaarlijks is er o.a.: een motormis, Gerlachusviering, Barbaraviering, Carnavalmis en een sinterklaasbijeenkomst.



## 5. Sint Dionysius & Odiliakerk, Sweikhuizen



<b>Adres</b>	Kerkstraat 2, 6174 RE
<b>Plaats</b>	Sweikhuizen
<b>Eigenaar</b>	Parochie Sint Dionysius & Odilia
<b>Samenwerkings- verband</b>	Parochiefederatie O.L.V. van de Blijde Vrede
<b>Denominatie</b>	Rooms-Katholiek
<b>Bouwjaar</b>	1739
<b>Bouwstijl</b>	-
<b>Architect</b>	R. Hagens & W.J. Fabricius
<b>Zitplaatsen</b>	100
<b>Oppervlakte</b>	Ca. 348 m <sup>2</sup>



Rijksmonument



Religieuze functie



Dorp

### Architectonische bijzonderheden

De Sint Dionysius & Odiliakerk is een eenbeukige kruiskerk met driezijdig gesloten koor en een dakruiter met ingesnoerde spits. De kerk werd in 1739 gebouwd op initiatief van Reinier Hagens. In de dakruiter hangt een door F. Chaudoir gegoten klok. In 1953-'54 kwam het huidige, grotere koor met Odiliakapel en transept tot stand naar ontwerp van J. Franssen. Aan de noordzijde van het koor werd een sacristie toegevoegd. Verder is er een oksaal (1851) en een door de firma Pereboom & Leyser gebouwd orgel (eerste helft 19de eeuw), dat sinds 1883 in Sweikhuizen staat.

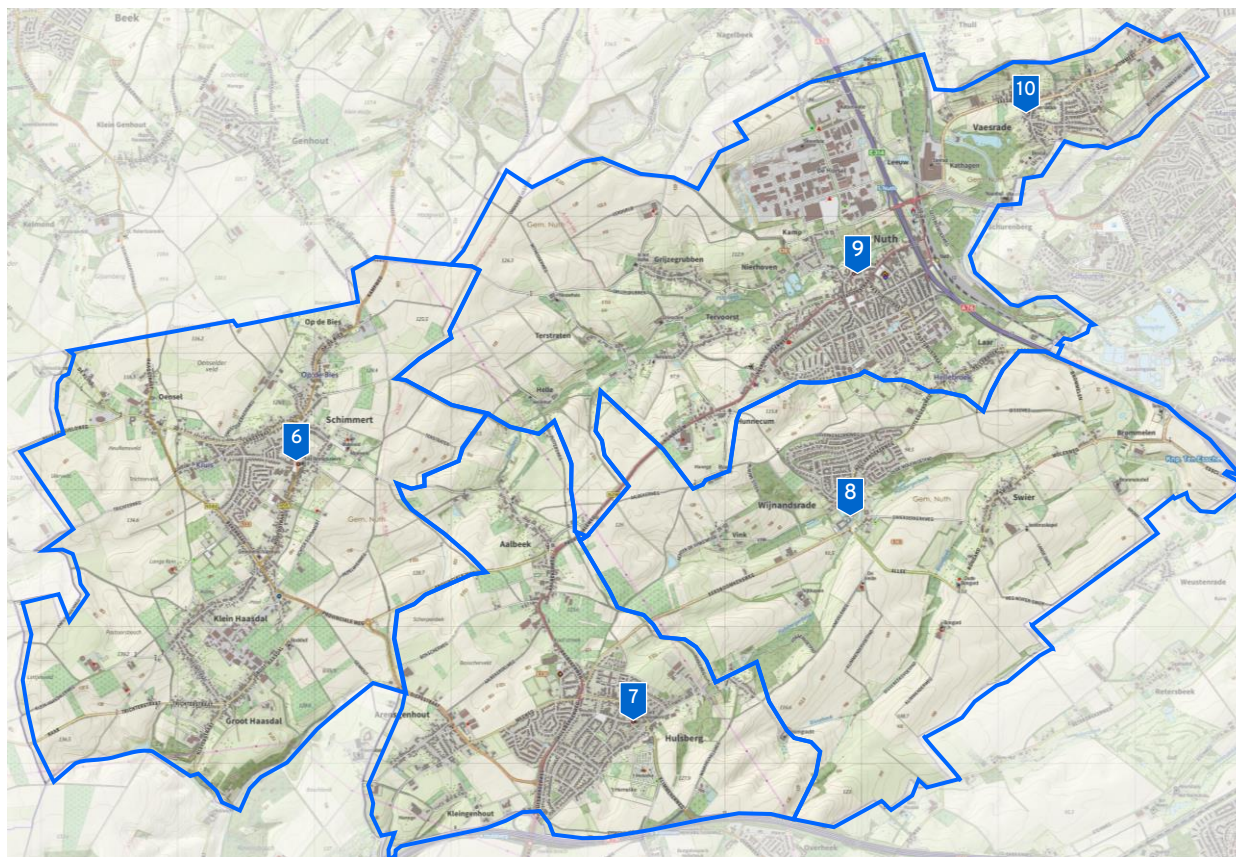
### Gebruik & bijzonderheden

De kerk is eigendom van de parochie Heilige Dionysius & Heilige Odilia en maakt onderdeel uit van de parochiefederatie O.L.V. van de Blijde Vrede. Sinds 1851 kent Sweikhuizen de Odiliadevotie (voor blinden en slechtzienden). In juni/juli vindt er jaarlijks een bedevaartsdag plaats ter ere van Odilia. Verder vindt er om de drie tot vier jaar in april of mei ter ere van Odilia van de Elzas een bedevaart plaats vanuit Sweikhuizen naar Mont St. Odile in de Elzas. Verder vindt er in Oktober jaarlijks een voetbedevaart plaats naar de Basiliek te Sittard en een sacramentsprocessie plaats. Het kerkgebouw wordt hoofdzakelijk gebruikt voor religieuze doeleinden, af en toe zijn er ook lezingen of concerten.



# Informatieblad cluster Nuth

	Kerkgebouw	Dorpskern	Bouwjaar
6.	Sint Remigiuskerk	Schimmert	1924-1926
7.	Sint Clemenskerk	Hulsberg	1820
8.	Sint Stephanuskerk	Wijnandsrade	1628
9.	Sint Bavokerk	Nuth	1763
10.	Sint Servatiuskerk	Vaesrade	1929



Interactieve kaart:

[https://www.google.com/maps/d/u/0/edit?mid=13yObtIsy1ARLmD2lry\\_PY7LijOMj9RZk&usp=sharing](https://www.google.com/maps/d/u/0/edit?mid=13yObtIsy1ARLmD2lry_PY7LijOMj9RZk&usp=sharing)



## 6. Sint Remigiuskerk, Schimmert



<b>Adres</b>	Hoofdstraat 86, 6333 BK Schimmert
<b>Plaats</b>	Schimmert
<b>Eigenaar</b>	Parochie Heilige Remigius
<b>Samenwerkings- verband</b>	Parochiefederatie Genhout-Hulsberg-Schimmert
<b>Denominatie</b>	Rooms-Katholiek
<b>Bouwjaar</b>	1924-1926
<b>Bouwstijl</b>	Neogotisch / Neoromaans
<b>Architect</b>	J. Cuypers & P. Cuypers
<b>Zitplaatsen</b>	700
<b>Oppervlakte</b>	Ca. 1.156 m <sup>2</sup>



Rijksmonument



Religieuze functie



Dorp



### Architectonische bijzonderheden

De Sint Remigiuskerk is een driebeukige basilicale kruiskerk voorzien van een vijfzijdig gesloten koor met zijkapellen, een dakruiter en een brede ongelede zadeldaktoeren met naaldspits. De in onregelmatige blokken Nielsteiner zandsteen opgetrokken kerk kwam in 1924-'26 tot stand naar een traditionalistisch ontwerp van J. en P. Cuypers ter vervanging van een voorganger uit 1832. In 1938 werd een sacristie aangebouwd. De oorlogsschade aan de toren heeft men in 1956 hersteld. Het interieur wordt gedekt door mergelstenen kruisribgewelven. De kerk bevat een hardstenen doopvont uit 1570.

### Gebruik & bijzonderheden

De kerk is eigendom van de parochie Heilige Remigius en maakt onderdeel uit van de parochiefederatie Genhout-Hulsberg-Schimmert. Het dorp Schimmert heeft een bijzondere band met de Montfortaanse congregatie, zij vestigden zich in Schimmert in 1881. Sinds 1973 is een Montfortaanse pater benoemd tot pastoor van Schimmert. De kerk is nog in gebruik voor religieuze doeleinden: voor de zondagsmis, religieuze feestdagen en andere bijzondere vieringen zoals doopsels, communies, huwelijken en uitvaarten. Overdag is de kerk gesloten voor bezoek. Op de 4<sup>e</sup> zondag van de vasten strooien ondernemers snoep uit voor kinderen. Elke twee jaar vindt een Vrijwilligersavond plaats voor alle vrijwilligers. Jaarlijks vindt in het kerkgebouw rond kerst een kerststallentoonstelling plaats van vml. pastoor van Oss.

## 7. Sint Clemenskerk, Hulsberg



<b>Adres</b>	Kerkheuvel 9, 6336 AX
<b>Plaats</b>	Hulsberg
<b>Eigenaar</b>	Parochie Heilige Clemens
<b>Samenwerkings- verband</b>	Parochiefederatie Genhout-Hulsberg-Schimmert
<b>Denominatie</b>	Rooms-Katholiek
<b>Bouwjaar</b>	1820
<b>Bouwstijl</b>	Neogotisch / Neoromaans
<b>Architect</b>	J. Stuyt & J. Cuypers
<b>Zitplaatsen</b>	420
<b>Oppervlakte</b>	Ca. 1.007 m <sup>2</sup>




Rijksmonument



Religieuze functie



Dorp



### Architectonische bijzonderheden

De Sint Clemenskerk is een driebeukige basilicale kruiskerk met driezijdig gesloten koor, vieringtorentje en een ongelede toren met achtkantige spits. Ter uitbreiding van een voorganger uit 1820 kwam in 1908 naar ontwerp van J. Cuypers en J. Stuyt het huidige koor met twee sacristieruimten tot stand. In 1930 werden het schip, het transept en de bovenbouw van de toren vernieuwd naar een ontwerp met neoromaanse elementen van J. Cuypers. Het interieur wordt gedekt door een tongewelf. De kerk bevat een hardstenen doopvont (1622) en een door Pereboom & Leyser gebouwd orgel (1871).

### Gebruik & bijzonderheden

De kerk is eigendom van de parochie Heilige Clemens, en maakt onderdeel uit van de parochiefederatie Genhout-Hulsberg-Schimmert. De kerk is nog in gebruik voor religieuze doeleinden: voor de zondagsmis, religieuze feestdagen en andere bijzondere vieringen zoals doopsels, communies, huwelijken en uitvaarten. Overdag is de kerk gesloten voor bezoek. De parochie neemt jaarlijks deel aan de Sint Rochusmarkt. Verder nevengebruik van de kerk is onbekend.



## 8. Sint Stephanuskerk, Wijnandsrade



<b>Adres</b>	Opfergeltstraat 4, 6363 BW
<b>Plaats</b>	Wijnandsrade
<b>Eigenaar</b>	Parochie Heilige Stephanus
<b>Samenwerkings- verband</b>	Parochiecluster Méér-kerk
<b>Denominatie</b>	Rooms-Katholiek
<b>Bouwjaar</b>	1628
<b>Bouwstijl</b>	Neogotisch
<b>Architect</b>	Onbekend
<b>Zitplaatsen</b>	150
<b>Oppervlakte</b>	Ca. 420 m <sup>2</sup>



Rijksmonument



Religieuze functie



Dorp



### Architectonische bijzonderheden

De Sint Stephanuskerk is een eenbeukige kerk met driezijdig gesloten koor en een ongelede toren met ingesnoerde spits. De mergelstenen onderbouw van de kerk heeft waarschijnlijk een laatmiddeleeuwse oorsprong. De kerk werd in 1628 herbouwd en in 1754 ingrijpend gewijzigd en vergroot. De mergelstenen herenloge uit 1688 aan de zuidzijde van het koor heeft men in de 19<sup>de</sup> eeuw vergroot tot een sacristie. waarbij het schip met twee traveeën is verlengd. Nabij de grafsteen van Willem van Bongard († 1631) bevindt zich de herenloge uit 1688; het huidige houten front met rococo-details en schuifvenster dateert uit het midden van de 18de eeuw.

### Gebruik & bijzonderheden

De kerk is eigendom van de parochie Heilige Stephanus, en maakt onderdeel uit van de parochiecluster Méér-kerk (Nuth, Wijnandsrade en Vaesrade). De kerk is nog in gebruik voor religieuze doeleinden: voor de zondagsmis, religieuze feestdagen en andere bijzondere vieringen. Overdag is de kerk (soms) open voor bezoek, hiervoor zijn glazendeuren in het kerkgebouw geplaatst. De kerk heeft een goede akoestiek. Regelmatig vinden er (orgel)concerten plaats. De kerk is gebouwd grotendeels met geld van de kasteelheer van Wijnandsrade (graaf van Bongard). Voor de adellijke familie was er een aparte entree naar de herenloge boven het altaar. De kerktoeren zijn in de tweede wereldoorlog volledig verwoest. Na de oorlog is de kerktoeren hersteld en met twee traveeën uitgebreid. In 1992 raakte de kerk beschadigd door een aardbeving. Deze schade is in 1994 hersteld.



## 9. Sint Bavokerk, Nuth



<b>Adres</b>	Dorpstraat 24, 6361 EL
<b>Plaats</b>	Nuth
<b>Eigenaar</b>	Parochie Heilige Bavo
<b>Samenwerkings- verband</b>	Parochiecluster Méér-kerk
<b>Denominatie</b>	Rooms-Katholiek
<b>Bouwjaar</b>	1763
<b>Bouwstijl</b>	Neogotisch
<b>Architect</b>	L. Mefferdatis & N. Ramakers
<b>Zitplaatsen</b>	400
<b>Oppervlakte</b>	Ca. 982 m <sup>2</sup>



Rijksmonument



Religieuze functie



Dorp



### Architectonische bijzonderheden

De Sint Bavokerk is een eenbeukige kruiskerk met lage zijbeuken, transept en rond gesloten koor met omgang, een vieringkoepel en een ongelede toren met knobbelspits. In 1763 kwam het huidige schip met toren tot stand naar ontwerp van Laurenz Mefferdatis. Het oude koor werd in 1840 vernieuwd. In 1922-'24 bouwde men naar ontwerp van N. Ramakers het huidige koor, het transept met lage vieringkoepel en de zijbeuken van het schip. Inwendig wordt het schip gedekt door kruisrib-gewelven. Tot de inventaris behoort o.a. een romaans doopvont (circa 1200) Het rond 1770 gebouwde orgel is bij restauraties in 1899, 1943 en 1980 grotendeels vernieuwd en uitgebreid.

### Gebruik & bijzonderheden

De kerk is eigendom van de parochie Heilige Bavo, en maakt onderdeel uit van de parochiecluster Méér-kerk (Nuth, Wijnandsrade en Vaesrade). De kerk is nog in gebruik voor religieuze doeleinden: voor de zondagsmis, religieuze feestdagen en andere bijzondere vieringen zoals doopsels, communies, huwelijken en uitvaarten. Overdag is de kerk gesloten voor bezoek. De parochie zou graag het medegebruik van het gebouw verder uitbreiden. Een splitsing maken in het kerkgebouw behoort tot de mogelijkheden.

## 10. Sint Servatiuskerk, Vaesrade



<b>Adres Plaats</b>	Servatiusstraat 10, 6361 JK Vaesrade
<b>Eigenaar</b>	Parochie Heilige Servatius
<b>Samenwerkings- verband</b>	Parochiecluster Méér-kerk
<b>Denominatie</b>	Rooms-Katholiek
<b>Bouwjaar</b>	1929
<b>Bouwstijl</b>	Expressionistisch
<b>Architect</b>	N. Ramakers
<b>Zitplaatsen</b>	100
<b>Oppervlakte</b>	Ca. 717 m <sup>2</sup> (deels anders bestemd)



Rijksmonument



Multifunctioneel



Dorp



### Architectonische bijzonderheden

De Sint Servatiuskerk is een kruiskerk voorzien van zijkapellen, een koor met straalkapellen en een terzijde geplaatste toren met spits. De kerk kwam in 1929-'30 tot stand in expressionistische vormen naar ontwerp van N. Ramakers ter vervanging van een voorganger met bouwdelen uit 1596. Tot de inventaris behoren enkele kerkbanken en een hardstenen doopvont uit de eerste helft van de 19de eeuw en kerkbanken en twee biechtstoelen uit de bouwtijd. De gebrandschilderde ramen zijn van G. Tielens (circa 1930).

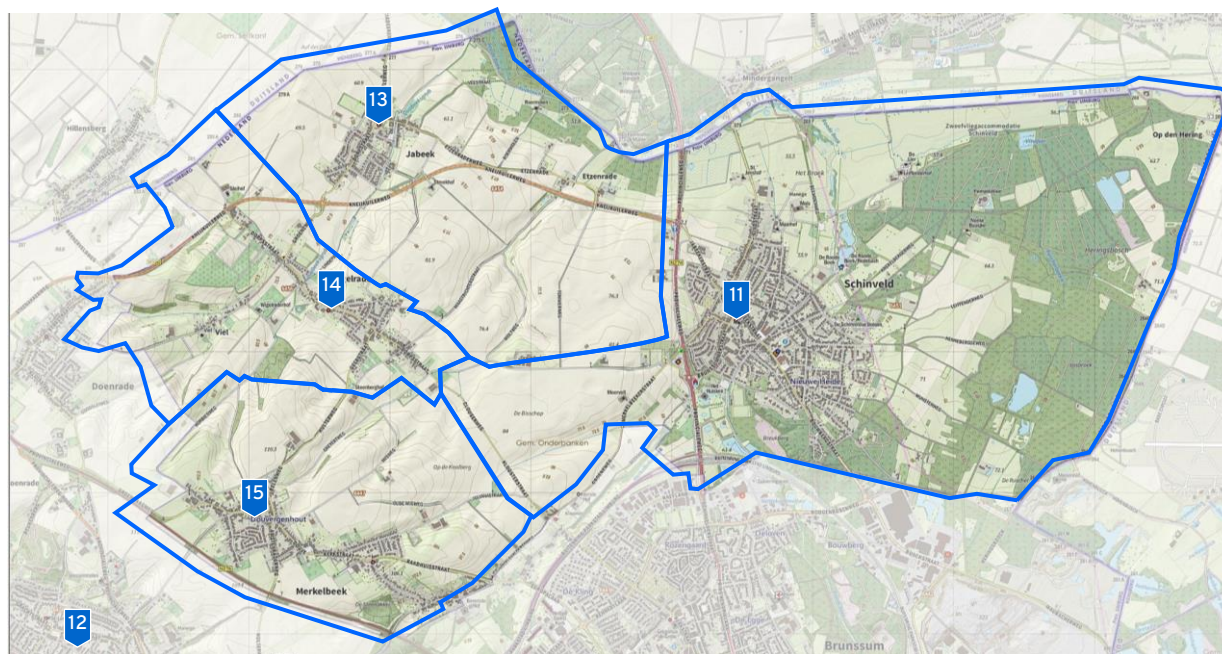
### Gebruik & bijzonderheden

De kerk is eigendom van de parochie Heilige Servatius, en maakt onderdeel uit van de parochiecluster Méér-kerk (Nuth, Wijnandsrade en Vaesrade). De kerk is recentelijk ingrijpend verbouwd. Het gebouw is opgesplitst in drie delen; religieus, gemeenschapshuis en commercieel. Het gebouw is hierdoor multifunctioneel in gebruik. Het religieuze deel is middels een wand volledig afgesloten van het maatschappelijke deel.



# Informatieblad cluster Schinveld

	Kerkgebouw	Dorpskern	Bouwjaar
11.	Sint Eligiuskerk	Schinveld	1889-1890
12.	OLV Onbevlekt ontvangenkerk	Amstenrade	1852-1856
13.	Sint Gertrudiskerk	Jabeek	1935
14.	Sint Lambertuskerk	Bingelrade	1858-1859
15.	Sint Clemenskerk	Merkelbeek	1878



**Interactieve kaart:**

[https://www.google.com/maps/d/u/0/edit?mid=13yObtIsy1ARLmD2Iry\\_PY7LijOMj9RZk&usp=sharing](https://www.google.com/maps/d/u/0/edit?mid=13yObtIsy1ARLmD2Iry_PY7LijOMj9RZk&usp=sharing)



## 11. Sint Eligiuskerk, Schinveld



<b>Adres</b>	Wilhelminaplein 1, 6451 CJ
<b>Plaats</b>	Schinveld
<b>Eigenaar</b>	Parochie Heilige Eligius
<b>Samenwerkings- verband</b>	Parochiefederatie Titus Brandsma
<b>Denominatie</b>	Rooms-Katholiek
<b>Bouwjaar</b>	1889-1890
<b>Bouwstijl</b>	Neogotisch
<b>Architect</b>	J. Kayser
<b>Zitplaatsen</b>	640
<b>Oppervlakte</b>	Ca. 930 m <sup>2</sup>



Rijksmonument



Religieuze functie



Dorp



### Architectonische bijzonderheden

De Sint Eligiuskerk is een kruiskerk met driezijdig gesloten koor en een toren van vijf geledingen met ingesnoerde naaldspits. De rijk met geglazuurde profielstenen versierde neogotische kerk verrees in 1889-'90 naar ontwerp van Johannes Kayser ter plaatse van een oudere dorpskerk. De uit circa 1500 stammende toren werd in 1902 verhoogd. In 1956 heeft een interne verbouwing plaatsgevonden en zijn kinderkapellen aangebouwd naar plannen van A. Swinkels. In 1993-'94 is de kerk gerestaureerd. De naastgelegen pastorie is een wit gepleisterd herenhuis uit circa 1890 met decoratieve stucwerkelementen. De kerk bevat een ingemetselde Gallo-Romeinse vijzel die als wijwatervat in gebruik is. Tot de inventaris behoren verder kerkbanken en biechtstoelen uit circa 1900 en een door P.J. Vermeulen & Zonen in 1904 gebouwd neogotisch orgel.

### Gebruik & bijzonderheden

De kerk is eigendom van de parochie Heilige Eligius en maakt onderdeel uit van parochiefederatie Titus Brandsma (Schinveld, Jabeek, Bingelrade, Amstenrade en Merkelbeek). De kerk is nog in gebruik voor religieuze doeleinden: voor de zondagsmis, religieuze feestdagen en andere bijzondere vieringen zoals doopsels, communies, huwelijken en uitvaarten. Overdag is de kerk gesloten voor bezoek. De kerk wordt incidenteel mede gebruikt voor exposities, lezingen en concerten (vnl. zijbeuken). Verder vindt er jaarlijks een dialectmis en een processie plaats.

## 12. OLV Onbevlekt Ontvangenkerk, Amstenrade



<b>Adres</b>	Aan de Kerk 3, 6436 CT
<b>Plaats</b>	Amstenrade
<b>Eigenaar</b>	Parochie OLV Onbevlekt Ontvangen
<b>Samenwerkings- verband</b>	Parochiefederatie Titus Brandsma
<b>Denominatie</b>	Rooms-Katholiek
<b>Bouwjaar</b>	1852 - 1856
<b>Bouwstijl</b>	Vroeg neogotisch
<b>Architect</b>	P.J.H. Cuypers, J. Cuypers & C. Weber
<b>Zitplaatsen</b>	400
<b>Oppervlakte</b>	Ca. 774 m <sup>2</sup>



Rijksmonument



Religieuze functie



Dorp



### Architectonische bijzonderheden

De O.L.V. Onbevlekt Ontvangenkerk is een driebeukige hallenkerk voorzien van een driezijdig gesloten koor met omgang, dubbel transept en twee torens met ingesnoerde spits. Een schijntransept omvat aan de zuidzijde de sacristie en aan de noordzijde de grafelijke kapel met grafkelder voor J.B. graaf De Marchant et d'Ansembourg en zijn familie, die een groot deel van de kerkbouw financierde. In 1932 werd naar ontwerp van J. en P. Cuypers het transept verdubbeld en het koor in oostelijke richting herbouwd en van een omgang voorzien. De pastorie is een laat-18de-eeuws tweelaags middenganghuis met hardstenen vensteromlijstingen.

### Gebruik & bijzonderheden

De kerk is eigendom van de parochie OLV Onbevlekt Ontvangen en maakt onderdeel uit van parochiefederatie Titus Brandsma (Schinveld, Jabeek, Bingelrade, Amstenrade en Merkelbeek). De kerk is nog in gebruik voor religieuze doeleinden: voor de zondagsmis, religieuze feestdagen en andere bijzondere vieringen zoals doopsels, communies, huwelijken en uitvaarten. Overdag is de kerk gesloten voor bezoek. Medegebruik van de kerk is onbekend. In de kerk bevindt zich een privé transept met een eigen graffombe voor de adellijke familie. Tot op de dag van vandaag blijft de Gravin en haar familie betrokken bij de kerk en wonen ze nog steeds regelmatig de zondagsdiensten bij, waar ze hun vaste plaats innemen

## 13. Sint Gertrudiskerk, Jabeek



<b>Adres</b>	Dorpstraat 34, 6454 AG
<b>Plaats</b>	Jabeek
<b>Eigenaar</b>	Parochie Heilige Gertrudis
<b>Samenwerkings- verband</b>	Parochiefederatie Titus Brandsma
<b>Denominatie</b>	Rooms-Katholiek
<b>Bouwjaar</b>	1858 - 1859
<b>Bouwstijl</b>	Neogotisch
<b>Architect</b>	P. Cuypers
<b>Zitplaatsen</b>	200
<b>Oppervlakte</b>	Ca. 417 m <sup>2</sup>




Rijksmonument



Religieuze functie



Dorp



### Architectonische bijzonderheden

De Sint Gertrudiskerk is een driebeukige basilicale kerk met een driezijdig gesloten koor en een toren van vier geledingen met naaldspits. De toren verrees in de tweede helft van de 15de eeuw. De oude kerk werd in 1858-'59 vervangen door de huidige neogotische kerk naar ontwerp van P.J.H. Cuypers. Het was de eerste kerk van P.J.H. Cuypers. In de toen verhoogde toren hangt een door J.B.N. Gaulard gegoten klok. De kerk bevat een door de Gebr. Müller gebouwd Rijksmonumentaal orgel (1868). Op het ommuurde kerkhof staat een baarhuisje uit circa 1860.

### Gebruik & bijzonderheden

De kerk is eigendom van de parochie Heilige Gertrudis en maakt onderdeel uit van parochiefederatie Titus Brandsma (Schinveld, Jabeek, Bingelrade, Amstenrade en Merkelbeek). De kerk is nog in gebruik voor religieuze doeleinden: voor de zondagsmis, religieuze feestdagen en andere bijzondere vieringen zoals doopsels, communies, huwelijken en uitvaarten. Overdag is de kerk gesloten voor bezoek. De kerk wordt door het Müllerorgel medegebruikt voor concerten (restauratie van orgel is echter noodzakelijk).



## 14. Sint Lambertuskerk, Bingelrade



<b>Adres</b>	Dorpsstraat 112, 6456 AG
<b>Plaats</b>	Bingelrade
<b>Eigenaar</b>	Parochie Heilige Lambertus
<b>Samenwerkings- verband</b>	Parochiefederatie Titus Brandsma
<b>Denominatie</b>	Rooms-Katholiek
<b>Bouwjaar</b>	1935
<b>Bouwstijl</b>	Zakelijk-expressionisme / Neogotisch
<b>Architect</b>	J.E. Schoenmaekers
<b>Zitplaatsen</b>	250
<b>Oppervlakte</b>	Ca. 566 m <sup>2</sup>


Geen monument



Religieuze functie



Dorp



### Architectonische bijzonderheden

De Sint Lambertuskerk is een eenbeukige, recht gesloten kerk met aan weerszijden zijkapellen en verder een getrappt westwerk met centrale zadeldaktoeren. Tot de inventaris behoren delen van de 18de-eeuwse zijaltaren uit de oude dorpskerk.

### Gebruik & bijzonderheden

De kerk is eigendom van de parochie Heilige Lambertus en maakt onderdeel uit van parochiefederatie Titus Brandsma (Schinveld, Jabeek, Bingelrade, Amstenrade en Merkelbeek). De kerk is nog in gebruik voor religieuze doeleinden: voor de zondagsmis, religieuze feestdagen en andere bijzondere vieringen zoals doopsels, communies, huwelijken en uitvaarten. Overdag is de kerk gesloten voor bezoek. Medegebruik van de kerk is onbekend.

## 15. Sint Clemenskerk, Merkelbeek



<b>Adres</b>	Wilmenweg 1, 6447 AW
<b>Plaats</b>	Merkelbeek
<b>Eigenaar</b>	Parochie Heilige Clemens
<b>Samenwerkings- verband</b>	Parochiefederatie Titus Brandsma
<b>Denominatie</b>	Rooms-Katholiek
<b>Bouwjaar</b>	1878
<b>Bouwstijl</b>	Neogotisch
<b>Architect</b>	J. Kayser
<b>Zitplaatsen</b>	380
<b>Oppervlakte</b>	Ca. 700 m <sup>2</sup>

Geen monument



Religieuze functie



Dorp



### Architectonische bijzonderheden

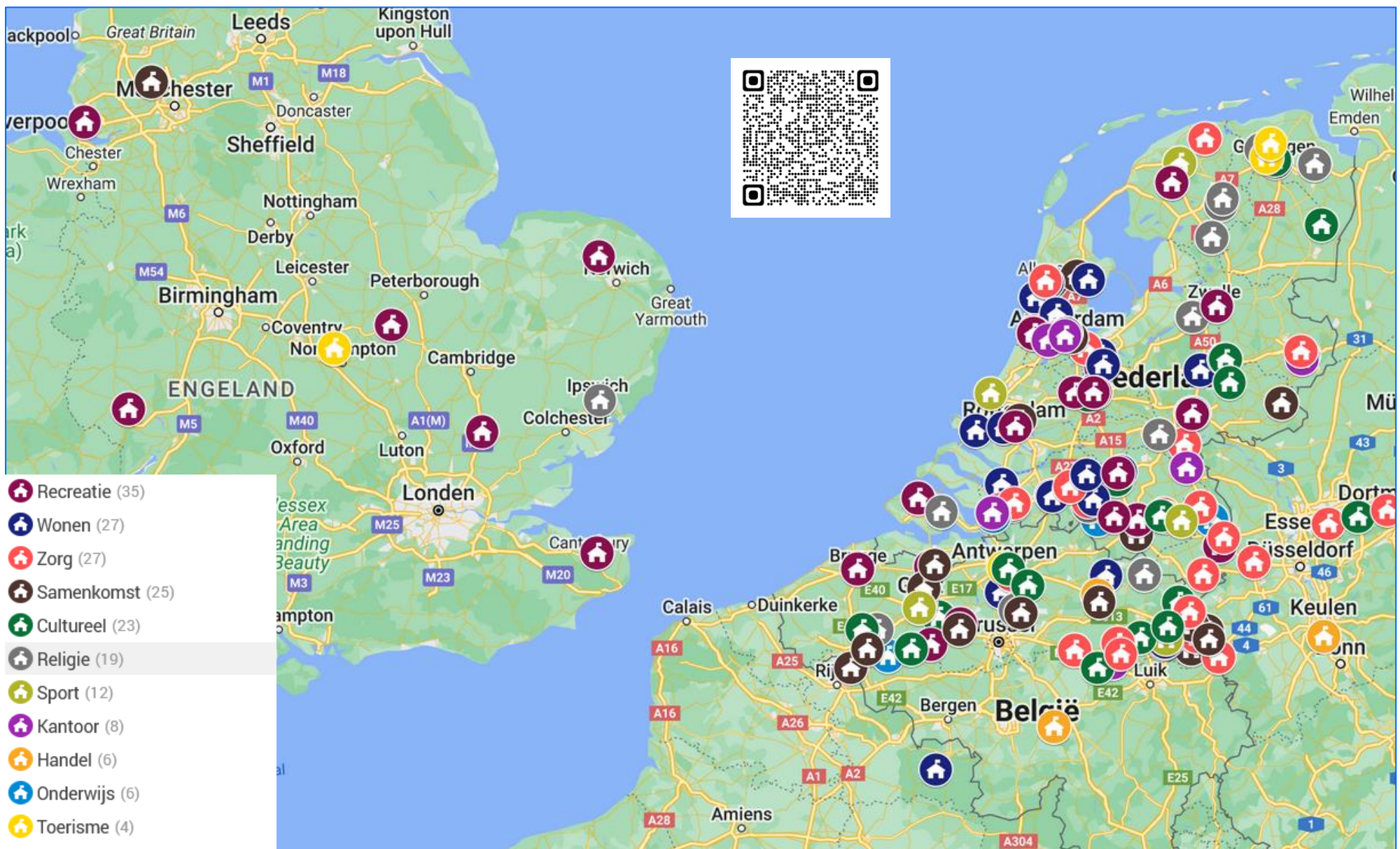
De Sint Clemenskerk is een driebeukige kerk met driezijdig gesloten koor en een ingebouwde toren van drie geledingen met ingesnoerde naaldspits. Deze neogotische kerk kwam in 1876-'78 tot stand naar plannen van J. Kayser. Het koor werd in 1935 vervangen door een transept en koorpartij in neogotische trant naar plannen van J. Franssen. In 1972-'73 is de kerk gerestaureerd.

### Gebruik & bijzonderheden

De kerk is eigendom van de parochie Heilige Clemens en maakt onderdeel uit van parochiefederatie Titus Brandsma (Schinveld, Jabeek, Bingelrade, Amstenrade en Merkelbeek). De kerk is nog in gebruik voor religieuze doeleinden: voor de zondagsmis, religieuze feestdagen en andere bijzondere vieringen zoals doopsels, communies, huwelijken en uitvaarten. Overdag is de kerk gesloten voor bezoek. Medegebruik van de kerk is onbekend.



# Inspiratiekaart door- en nevenbestemmen kerkgebouwen (zie interactieve kaart)



Interactieve kaart: [https://www.google.com/maps/d/edit?mid=1e3qgjGY2fC59q3\\_aM0vCar150-1epcTF&usp=sharing](https://www.google.com/maps/d/edit?mid=1e3qgjGY2fC59q3_aM0vCar150-1epcTF&usp=sharing)